



**HIDALGO**

**PRIMERO EL PUEBLO**

— 2022-2028 —

# Regionalización

# ¿Cómo incide la regionalización en la gobernabilidad?

- Una alternativa para enfrentar los problemas asociados a la centralización del desarrollo.
- La optimización del gasto público, la austeridad y un mejor control administrativo.
- En el caso de las **regiones menos favorecidas**, su **identificación** permite impulsar su desarrollo.
- Crecimiento horizontal en el desarrollo del pueblo.
- **Planear y ejecutar estratégicamente** utilizando el **potencial territorial**.
- Mayor atención del Estado y mejora en el control administrativo y operativo.

Todo esto a partir de los siguientes elementos:



## PROYECTOS ESTRATÉGICOS

Definición de objetivos y estrategias



## ATENCIÓN FOCALIZADA

Promoción de la competitividad



## VOCACIONES PRODUCTIVAS

Promover sus vocaciones productivas



## APTITUD TERRITORIAL

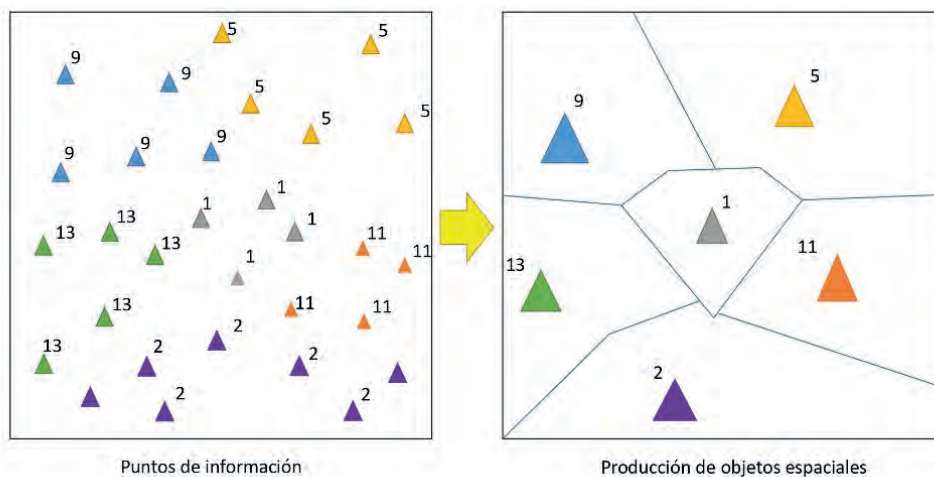
Reconocimiento de aptitudes y potencialidades territoriales

# ¿Cómo se construye una Regionalización para la planeación?

Busca homogenizar las aptitudes y condiciones de los municipios a partir de :

- Variables sociales, demográficas, económicas y territoriales.
- **Aspectos estratégicos** en los que se quiere mejorar al estado
- **Factores físico-geográficos que determinan las dinámicas poblacionales.**
- **Análisis de la centralidad** entre los municipios adyacentes.

## Ejemplo del proceso de construcción de regiones



La información se obtiene de fuentes como:



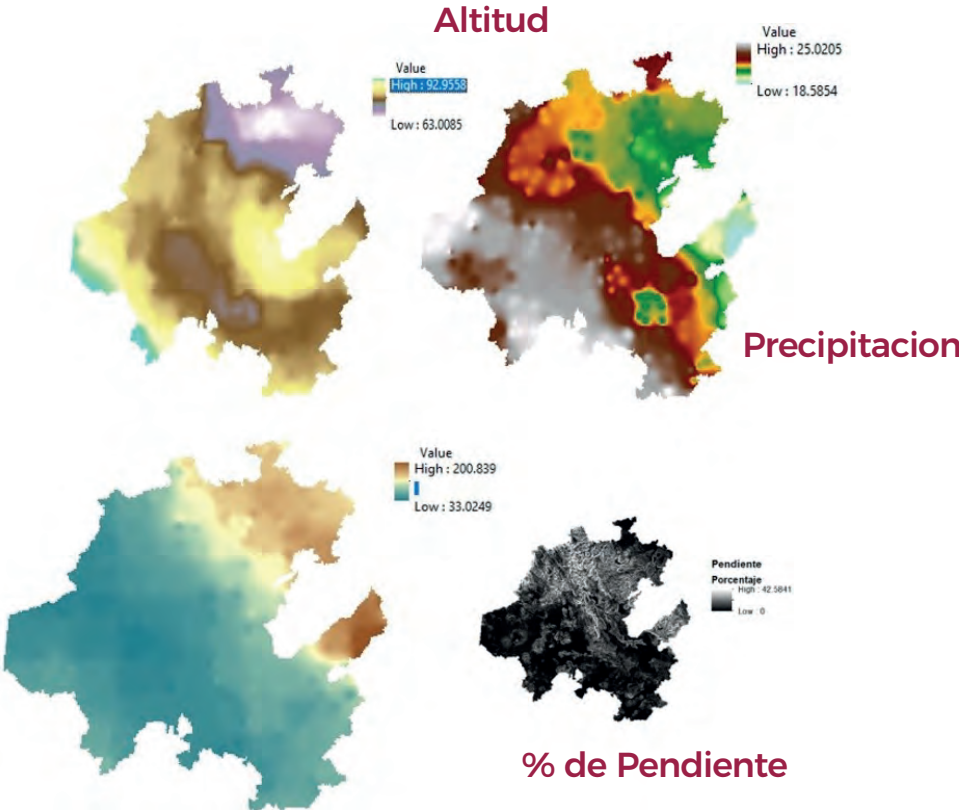
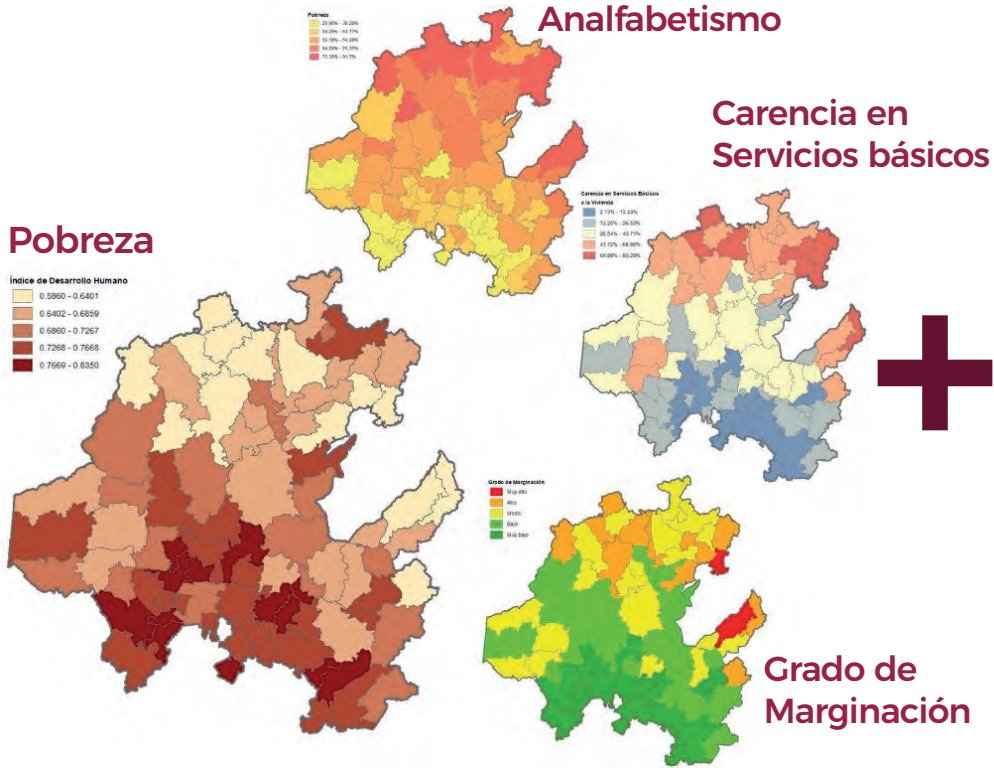
# Metodología estadístico-participativa de Regionalización



# Proceso de Regionalización Hidalgo

Información social, económica y demográfica

Información fisiográfica



# ¿Qué dimensiones generan la regionalización?



## **OBRAS PÚBLICAS**

Subcentros y vías de comunicación



## **EDUCACIÓN**

Accesibilidad a la educación (universitaria)



## **SALUD**

Accesibilidad a los servicios de salud



## **ECONOMÍA**

Conglomerados de actividad económica



## **MEDIO AMBIENTE**

Información del territorio y ambiente



## **DESARROLLO SOCIAL**

Áreas de pobreza y carencias



## **CULTURA**

Pueblos indígenas y afroamericanos



## **MOVILIDAD**

Tiempos de traslado a centros



## **CAMPO**

Porcentaje de área cultivable








## **TRABAJO / TURISMO**

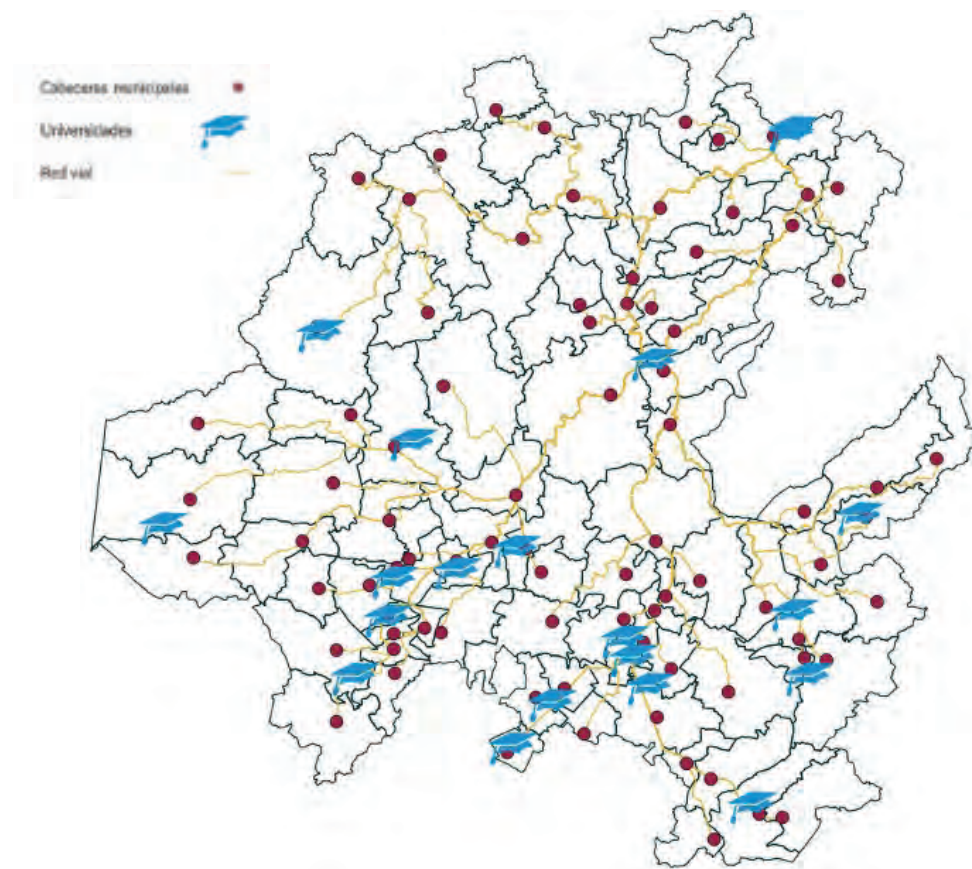
Especialización y vocación laboral

Y otras 30 variables que fueron incorporadas al modelo, Quedando las 20 más significativas (ver anexo metodológico)

# Variables de accesibilidad

Nos indican la dinámica e interacción entre los municipios

-  Tiempo de traslado a subcentros de población
-  Tiempo de traslado a universidades públicas
-  Tiempo de traslado a hospitales
-  Tiempo de traslado a centrales de abasto o mercados municipales
-  Tiempo de traslado a sitios de disposición final



# Resultado Final



## 1. Tula de Allende

Ajacuba  
Atitalaquia  
Atotonilco de Tula  
Tepeji del Río de Ocampo  
Tepetitlán  
Tetepango  
Tezontepec de Aldama  
Tlahuelilpan  
Tlaxcoapan

## 2. Tulancingo de Bravo

Acatlán  
Acaxochitlán  
Agua Blanca de Iturbide  
Cuauhtepic de Hinojosa  
Huehuetla  
Metepec  
San Bartolo Tutotepec  
Santiago Tulantepec de Lugo Guerrero  
Singuilucan  
Tenango de Doria

## 3. Pachuca de Soto

San Agustín Tlaxiaca  
Zapotlán de Juárez

## 4. Huejutla de Reyes

Atlapexco  
Calnali  
Huautla  
Huazalingo  
Jaltocán  
Lolotla  
San Felipe Orizatlán  
Tlanchinol  
Xochiatipan  
Yahualica

## 5. Mineral de la Reforma

Epazoyucan  
Huasca de Ocampo  
Mineral del Chico  
Mineral del Monte  
Omitlán de Juárez

## 6. Tizayuca

Villa de Tezontepec  
Tolcayuca  
Zempoala

## 7. Actopan

El Arenal  
Francisco I. Madero  
Mixquiahuala de Juárez  
Progreso de Obregón  
San Salvador  
Santiago de Anaya

## 8. Ixmiquilpan

Alfajayucan  
Cardonal  
Chilcuautla  
Nicolás Flores  
Tasquillo  
Zimapán

## 9. Zacualtipán de Ángeles

Atotonilco el Grande  
Eloxochitlán  
Juárez Hidalgo  
San Agustín Metzquitlán  
Metztitlán  
Molango de Escamilla  
Tepehuacán de Guerrero  
Tianguistengo  
Tlahuiltepa  
Xochicoatlán

## 10. Apan

Almoleya  
Emiliano Zapata  
Tepeapulco  
Tlanalapa

## 11. Huichapan

Chapantongo  
Nopala de Villagrán  
Tecoautla

## 12. Jacala de Ledezma

Chapulhuacán  
La Misión  
Pacula  
Pisaflores

# La regionalización para la política pública estatal

## Organización Administrativa

- Con la finalidad de prestar servicios y mantener estructuras organizadas en los diferentes puntos del territorio estatal

### *Ejemplo:*

- Secretaría de Salud-Jurisdicciones Sanitarias
- Secretaría de Desarrollo Económico-Zonas económicas / vocación
- Secretaría de Educación Pública-Servicios regionales

## Programas y Proyectos Regionales

- Establecer criterios para la implementación de programas y proyectos con visión regional por cada una de las secretarías.
- Generar planes de desarrollo regionales que atiendan las necesidades y características de los municipios.

## Evaluación Regional

- Establecer un sistema que permita hacer un uso de las herramientas del presupuesto basado en resultados y el establecimiento de un sistema de evaluación del desempeño regional.
- Monitoreo de indicadores con visión regional y percepción ciudadana.

## Proyectos Estratégicos

- Establecer proyectos estratégicos que generen desarrollo en la región, fortaleciendo la vocación económica de cada una de ellas.
- Alinear los programas estatales al proyecto estratégico con visión regional para generar el ecosistema idóneo que permita que estos cumplan con su objetivo.

# Comparativa con los distritos

No.	Municipio	Región	Macroregión	DF	DL
1	Acatlán	2	Tulancingo	4 Tulancingo	9 Metepec
2	Acaxochitlán	2	Tulancingo	4 Tulancingo	10 Apan
3	Agua Blanca de Iturbide	2	Tulancingo	4 Tulancingo	9 Metepec
4	Cuatepec de Hinojosa	2	Tulancingo	4 Tulancingo	10 Apan
5	Huehuetla	2	Tulancingo	4 Tulancingo	9 Metepec
6	Metepec	2	Tulancingo	4 Tulancingo	9 Metepec
7	San Bartolo Tutotepec	2	Tulancingo	4 Tulancingo	9 Metepec
8	Santiago Tulantepec de Lugo Guerrero	2	Tulancingo	4 Tulancingo	18 Tepeapulco
9	Singuilucan	2	Tulancingo	7 Tepeapulco	18 Tepeapulco
10	Tenango de Doria	2	Tulancingo	4 Tulancingo	9 Metepec
11	Tulancingo de Bravo	2	Tulancingo	4 Tulancingo	11 Tulancingo
12	Almoloya	10	Tulancingo	7 Tepeapulco	10 Apan
13	Apan	10	Tulancingo	7 Tepeapulco	10 Apan
14	Emiliano Zapata	10	Tulancingo	7 Tepeapulco	10 Apan
15	Tepeapulco	10	Tulancingo	7 Tepeapulco	18 Tepeapulco
16	Tlanalapa	10	Tulancingo	7 Tepeapulco	18 Tepeapulco
17	Epazoyucan	5	Pachuca	7 Tepeapulco	17 Villas del Alamo
18	Huasca de Ocampo	5	Pachuca	3 Actopan	9 Metepec
19	Mineral de la Reforma	5	Pachuca	7 Tepeapulco	17 Villas del Alamo
20	Mineral del Chico	5	Pachuca	3 Actopan	8 Actopan
21	Mineral del Monte	5	Pachuca	3 Actopan	9 Metepec
22	Omitlán de Juárez	5	Pachuca	3 Actopan	9 Metepec
23	Atlapexco	4	Huejutla	1 Huejutla	3 San Felipe Orizatlán
24	Calnali	4	Huejutla	1 Huejutla	2 Zacualtipán
25	Huautila	4	Huejutla	1 Huejutla	4 Huejutla
26	Huazalingo	4	Huejutla	1 Huejutla	3 San Felipe Orizatlán
27	Huejutla de Reyes	4	Huejutla	1 Huejutla	4 Huejutla
28	Jaltocán	4	Huejutla	1 Huejutla	4 Huejutla
29	Lolotla	4	Huejutla	1 Huejutla	2 Zacualtipán
30	San Felipe Orizatlán	4	Huejutla	1 Huejutla	3 San Felipe Orizatlán
31	Tlanchinol	4	Huejutla	1 Huejutla	3 San Felipe Orizatlán
32	Xochiatipan	4	Huejutla	1 Huejutla	3 San Felipe Orizatlán
33	Yahualica	4	Huejutla	1 Huejutla	3 San Felipe Orizatlán
34	Chapantongo	11	Tula	5 Tula	6 Huichapan
35	Huichapan	11	Tula	5 Tula	6 Huichapan
36	Nopala de Villagrán	11	Tula	5 Tula	6 Huichapan
37	Tecoautla	11	Tula	2 Ixmiquilpan	6 Huichapan
38	Ajacuba	1	Tula	3 Actopan	7 Mixquiahuala
39	Atitalaquia	1	Tula	5 Tula	15 Tepeji del Río
40	Atotonilco de Tula	1	Tula	5 Tula	15 Tepeji del Río
41	Tepeji del Río de Ocampo	1	Tula	5 Tula	15 Tepeji del Río
42	Tepetitlán	1	Tula	5 Tula	6 Huichapan
43	Tetepango	1	Tula	3 Actopan	15 Tepeji del Río

No.	Municipio	Región	Macroregión	DF	DL
44	Tezontepec de Aldama	1	Tula	5 Tula	6 Huichapan
45	Tlahuelilpan	1	Tula	3 Actopan	14 Tula
46	Tlaxcoapan	1	Tula	5 Tula	14 Tula
47	Tula de Allende	1	Tula	5 Tula	14 Tula
48	Atotonilco el Grande	9	Huejutla	3 Actopan	8 Actopan
49	Eloxochitlán	9	Huejutla	3 Actopan	2 Zacualtipán
50	Juárez Hidalgo	9	Huejutla	3 Actopan	2 Zacualtipán
51	Metztitlán	9	Huejutla	3 Actopan	2 Zacualtipán
52	Molango de Escamilla	9	Huejutla	1 Huejutla	2 Zacualtipán
53	San Agustín Metzquititlán	9	Huejutla	3 Actopan	8 Actopan
54	Tiangustengo	9	Huejutla	1 Huejutla	2 Zacualtipán
55	Tlahuiltepa	9	Huejutla	3 Actopan	2 Zacualtipán
56	Xochicoatlán	9	Huejutla	1 Huejutla	2 Zacualtipán
57	Zacualtipán de Angeles	9	Huejutla	3 Actopan	2 Zacualtipán
58	Chapulhuacán	12	Ixmiquilpan	2 Ixmiquilpan	1 Zimapán
59	Jacala de Ledezma	12	Ixmiquilpan	2 Ixmiquilpan	1 Zimapán
60	La Misión	12	Ixmiquilpan	2 Ixmiquilpan	1 Zimapán
61	Pacula	12	Ixmiquilpan	2 Ixmiquilpan	1 Zimapán
62	Pisaflores	12	Ixmiquilpan	2 Ixmiquilpan	1 Zimapán
63	Tepehuacán de Guerrero	9	Huejutla	1 Huejutla	2 Zacualtipán
64	Alfajayucan	8	Ixmiquilpan	2 Ixmiquilpan	1 Zimapán
65	Cardonal	8	Ixmiquilpan	2 Ixmiquilpan	5 Ixmiquilpan
66	Chilcuautla	8	Ixmiquilpan	2 Ixmiquilpan	5 Ixmiquilpan
67	Ixmiquilpan	8	Ixmiquilpan	2 Ixmiquilpan	5 Ixmiquilpan
68	Nicolás Flores	8	Ixmiquilpan	2 Ixmiquilpan	5 Ixmiquilpan
69	Tasquillo	8	Ixmiquilpan	2 Ixmiquilpan	1 Zimapán
70	Zimapán	8	Ixmiquilpan	2 Ixmiquilpan	1 Zimapán
71	Actopan	7	Tula	3 Actopan	8 Actopan
72	El Arenal	7	Tula	3 Actopan	8 Actopan
73	Francisco I. Madero	7	Tula	3 Actopan	7 Mixquiahuala
74	Mixquiahuala de Juárez	7	Tula	3 Actopan	7 Mixquiahuala
75	Progreso de Obregón	7	Tula	2 Ixmiquilpan	7 Mixquiahuala
76	San Salvador	7	Tula	2 Ixmiquilpan	7 Mixquiahuala
77	Santiago de Anaya	7	Tula	2 Ixmiquilpan	5 Ixmiquilpan
78	Pachuca de Soto	3	Pachuca	6 Pachuca	12 y 13 Pachuca
79	San Agustín Tlaxiaca	3	Pachuca	3 Actopan	8 Actopan
80	Tizayuca	6	Pachuca	6 Pachuca	16 Tizayuca
81	Tolcayuca	6	Pachuca	6 Pachuca	16 Tizayuca
82	Villa de Tezontepec	6	Pachuca	7 Tepeapulco	16 Tizayuca
83	Zapotlán de Juárez	3	Pachuca	6 Pachuca	16 Tizayuca
84	Zempoala	6	Pachuca	7 Tepeapulco	18 Tepeapulco

# Pasos a seguir:

## 1 Instalación del subcomité del COPLADEHI de Desarrollo Regional

*Presidente - Gobernador  
Secretario Técnico - Miguel Tello  
Secretario Técnico - Guillermo Olivares*

## 2 Armonización de todas las secretarías

*A unificar las regiones y hacer el Plan Integral.*

## 3 Revisar las ubicaciones físicas, vía las USES

*Para oficinas de administración y operación regional.*

## 4 Definir estructuras de trabajo

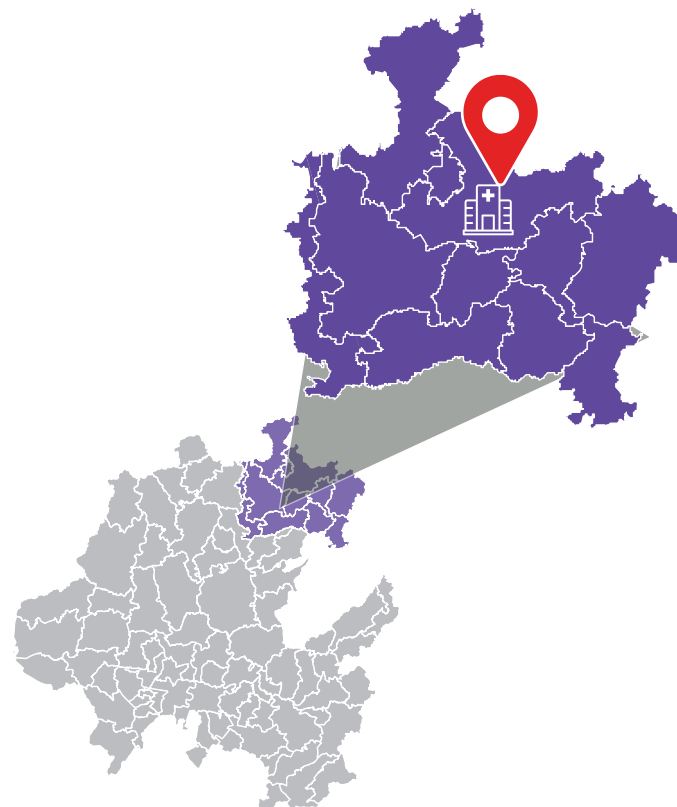
*De las Coordinaciones y/o Centros Regionales*

**ADMINISTRATIVO**

**Secretaría de  
Gobierno**

**OPERATIVO**

**Unidad de  
Planeación**



## Planear con base en:

- Estructuras de las Secretarías y OPDs
- Programas y Proyectos Estratégicos